







## SITE DE GRATTEQUINA

 Zone espaces verts (épareuse) : surface totale = ~ 6 500 m<sup>2</sup>

 Tondobroyeur : surface totale = ~ 54 300 m<sup>2</sup>

Entretien berges :

Date de passage, voir clauses particulières

Entretien chemins : Broyage et élagage si besoin  400 ml/larg 5m  accès ramassage déchets (40 ml/larg 2m)



GRAND PORT MARITIME DE BORDEAUX  
152 Quai de Bacalan  
CS 41320  
33082 BORDEAUX CEDEX

PÔLE GÉOMATIQUE

Echelle : 1/3500

D-Mano@bordeaux-port.fr Tel : 05 56 90 57 48

Ref plan : eau/dessin/marchés/Marché désherbage/Grattequina 2024

4 décembre 2024